



město Nový Jičín
Městský úřad Nový Jičín
Odbor životního prostředí

Váš dopis zn.:

Ze dne: 19.10.2022

Naše č.j.: MUNJ-119803/2022/OŽP-Bok

Projekční a inženýrská činnost Groman a spol., s.r.o.

Spis. značka: S-MUNJ-22118/2022/OŽP

Bezručova č. p. 879
742 13 Studénka

Vyřizuje: Ivana Boková

Pracoviště: Masarykovo nám. 1/1

Telefon: 556768265

Mobil:

E-mail: ivana.bokova@novyjicin.cz

Datum: 14.11.2022

Městský úřad Nový Jičín ve smyslu § 4, odst. 2 a odst. 7 zák. č. 183/2006 Sb. o územním řízení a stavebním řádu (stavební zákon) ve znění pozdějších předpisů a na základě žádosti ze dne 19.10.2022 vydává

koordinované závazné stanovisko

pro záměr **Chodníkové těleso, Žilina u Nového Jičína, úsek Pstruží Potok - Životice u NJ**
na parc. č. 1831, 1830/1, 1324/2, 1792/2, 1794, 1795, 1359/2
v k.ú. Žilina u Nového Jičína

k dokumentaci zpracované firmou: Ing. Michal Šigut
ze dne : 10/2022

pro účel : společné povolení stavby

pro žadatele: Projekční a inženýrská činnost Groman a spol., s.r.o., Bezručova č. p. 879,
Studénka

Ve věci byl záměr posouzen oprávněnými úředními osobami v jednotlivých oblastech následovně:

Útvar: **Odbor životního prostředí** (referent **Mgr. Martin Schönwälder**)

Číslo jednací: MUNJ-110178/2022/OŽP-Scho

Spis. značka: S-MUNJ-22118/2022/OŽP



nojivp22v013t1

Vyřizuje: Mgr. Martin Schönwälder

Funkce: ochrany ovzduší, hospodaření v
městském lese

Závazná část :

Městský úřad Nový Jičín, odbor životního prostředí, jako věcně příslušný orgán ochrany ovzduší podle ustanovení § 27 odst. 1 písm. f) zákona č. 201/2012 Sb., o ochraně ovzduší (dále jen „zákon o ochraně ovzduší“) a jako místně příslušný podle ustanovení § 11 zákona č. 500/2004 Sb., správní řád, ve znění pozdějších předpisů (dále jen „správní řád“) vydává závazné stanovisko ke společnému povolení stavby stacionárního zdroje neuvedeného v příloze č. 2 k zákonu o ochraně ovzduší. V předmětné stavbě **nebude** podle předložené dokumentace **umístován nový** nevyjmenovaný **zdroj** znečišťování ovzduší.

ADRESA

Město Nový Jičín
Masarykovo nám. 1/1
741 01 Nový Jičín

KONTAKTY

ISDS: ywmb4nc
e-podatelna@novyjicin.cz
+420 556 768 222

WWW.NOVYJICIN.CZ

facebook.com/novyjicin
IČO 00298212

Odůvodnění:

Projektová dokumentace neřeší umístění stacionárního zdroje znečišťování ovzduší – jedná se o stavbu chodníkového tělesa a přidružených objektů bez zdrojů znečišťování ovzduší, proto zdejší úřad závazné stanovisko z hlediska ochrany ovzduší nevzdává.

Útvar: **Odbor životního prostředí** (referent **Mgr. Ondřej Škarka**)

Číslo jednací:	MUNJ-110825/2022/OŽP-Ska	 nojvp22v01442
Spis. značka:	S-MUNJ-22118/2022/OŽP	
Vyřizuje:	Mgr. Ondřej Škarka Ing. Danuše Rybářová	
Funkce:	zemědělský půdní fond	

Záměr řeší stavbu chodníkového tělesa na pozemcích parc. č. 1831, 1830/1, 1324/2, 1792/2, 1795, 1359/2 v k.ú. Žilina u Nového Jičína (obec Nový Jičín). Předmětné pozemek parc. č. 1359/2 (zahradka) a 1795 (trvalý travní porost) jsou součástí zemědělského půdního fondu.

Závazná část :


Městský úřad Nový Jičín, odbor životního prostředí, jako příslušný orgán ochrany zemědělského půdního fondu podle § 61 odst. 1 písm. c) a § 66 zákona č. 128/2000 Sb., o obcích, ve znění pozdějších předpisů, § 11 odst. 1 zákona č. 500/2004 Sb., správní řád, ve znění pozdějších předpisů (dále jen „správní řád“), a dle § 15 zák. č. 334/1992 Sb., o ochraně ZPF, ve znění pozdějších předpisů (dále jen „zákon o ochraně ZPF“), sděluje dle § 154 správního řádu po prověření podkladů k žádosti, porovnání s územně analytickými podklady ORP Nový Jičín a vyhodnocení z hlediska zájmů chráněných zákonem o ochraně ZPF:

Pro záměr stavby platí samostatné závazné stanovisko orgánu ochrany zemědělského půdního fondu – souhlas s trvalým odnětím půdy ze zemědělského půdního fondu dle § 9 odst. 8 zák. č. 334/1992 Sb., o ochraně ZPF, ve znění pozdějších předpisů, ze dne 19.10.2022 č.j.: MUNJ-110508/2022/OŽP-Ska.

Odůvodnění :

K odnětí půdy ze zemědělského půdního fondu pro nezemědělské účely je třeba ve smyslu § 9 odst. 1 zákona o ochraně ZPF souhlasu orgánu ochrany zemědělského půdního fondu, který byl vydán na základě samostatné žádosti dne 19.10.2022 č.j.: MUNJ-110508/2022/OŽP-Ska.

Útvar: **Odbor životního prostředí** (referent **Ing. Michaela Kruttová**)

Číslo jednací:	MUNJ-112339/2022/OŽP-Kru	 nojvp22v0141b
Spis. značka:	S-MUNJ-22118/2022/OŽP	
Vyřizuje:	Ing. Michaela Kruttová	
Funkce:	vodní hospodářství	

Dne 19.10.2022 podal žadatel žádost o vydání koordinovaného závazného stanoviska MÚ Nový Jičín, odbor ŽP, k záměru „**Chodníkové těleso, Žilina u Nového Jičína, úsek Pstruží Potok - Životice u NJ**“ na pozemku parc.č. 1831, 1830/1, 1324/2, 1792/2, 1794, 1795 a 1359/2 v k.ú. Žilina u Nového Jičína. Současně podal žadatel na vodoprávní úřad Žádost o udělení souhlasu podle § 17 vodního zákona.


Záměr řeší vybudování chodníkového tělesa, vč. 3 úseků opěrných zdí, a jeho odvodnění. Chodník o délce 592,4 m a šířce 1,55 m bude zhotoven z betonové dlažby. Stavba bude napojena na silnici III/4832. Nově jsou navrženy čtyři stoky dešťové kanalizace. Směrově trasa navržených stok kopíruje stávající krajnice komunikace. Navržené stoky odvodnění chodníkového tělesa a přilehlých příkop budou napojeny do stávajících trubních propustků, které ústí do recipientu

Jičínky, respektive je rovněž navržený výustní objekt do recipientu Pstruží potok. Výustní objekt kanalizace úseku č.1 bude tvořen dlažbou z lomového kamene do betonu zakončenou ve dně záhozovou patkou s prolitím cementovou maltou. Vtokové objekty budou monolitické s vtokovou mříží. Nátok před vtokovými objekty bude vydlážděn dlažbou z lomového kamene. Obdobně je řešena i úprava před stávajícími trubními propustmi.

Vzhledem ke skutečnosti, že pozemky dotčené stavbou se nachází na pozemcích, na kterých se nachází koryto vodního toku nebo které sousedí s vodním tokem (Jičínka a Pstruží potok) a částečně se nachází ve stanoveném záplavovém území Q100 vodního toku Jičínka a zároveň v aktivní zóně ZÚ a stavbou může dojít k ovlivnění vodních poměrů, proto dojde k dotčení zájmů chráněných podle § 17 odst. 1 písm. a) a c) vodního zákona.

Souhlas zdejšího vodoprávního úřadu podle § 17 odst. 1 písm. a) a c) vodního zákona ke stavbě „Chodníkové těleso, Žilina u Nového Jičína, úsek Pstruží Potok - Životice u NJ“ na pozemku parc.č. 1831, 1830/1, 1324/2, 1792/2, 1794, 1795 a 1359/2 v k.ú. Žilina u Nového Jičína, byl vydán samostatným závazným stanoviskem dne 03.11.2022 pod č.j. MUNJ-111475/2022/OŽP-Kru, sp. zn. OŽP/22324/2022-Kru.

Útvar: Odbor životního prostředí (referent Ing. Hana Schillerová)

Číslo jednací:	MUNJ-114745/2022/OŽP-HSch	 nojvp22v015fi
Spis. značka:	S-MUNJ-22118/2022/OŽP	
Vyřizuje:	Ing. Hana Schillerová	
Funkce:	vedoucí oddělení, ochrana přírody a krajiny	

Městský úřad Nový Jičín, odbor životního prostředí jako orgán ochrany přírody věcně a místně příslušný podle 76 odst. 1 písm. a) a § 77 odst. 1 písm. j) zákona č. 114/1992 Sb., o ochraně přírody a krajiny (v platném znění, dále jen „zákon“), na základě podané žádosti ze dne 19.10.2022, předložených a doplněných podkladových materiálů a po vyhodnocení záměru z hlediska zájmů ochrany přírody a krajiny vydává pro účely společného povolení stavby jako dotčený orgán v souladu s § 4 odst. 2 písm. a) zákona č. 183/2006 Sb., o územním plánování a stavebním řádu, ve znění pozdějších předpisů (stavební zákon), a § 149 odst. 1 správního řádu následující **závazné stanovisko**:

- I. orgán ochrany přírody podle § 12 odst. 2 zákona **souhlasí** s provedením zásahu do krajinného rázu v souvislosti se stavbou „Chodníkové těleso, Žilina u Nového Jičína, úsek Pstruží Potok - Životice u NJ“ na pozemcích parc. č. 1831, 1830/1, 1324/2, 1792/2, 1794, 1795, 1359/2 v k.ú. Žilina u Nového Jičína;
- II. orgán ochrany přírody podle § 8 odst. 6 zákona v souvislosti s výše uvedenou stavbou **souhlasí** se skácením dřevin rostoucích mimo les - zapojeného porostu o celkové ploše 425 m² na pozemcích parc. č. 1792/2 (51 m²), 1343/1 (14 m²), 1792/1 (91 m²), 1794 (134 m²), 1795 (135 m²) v k.ú. Žilina u Nového Jičína.

Podmínka závazného stanoviska:

Ke kácení zapojeného porostu dřevin lze přistoupit pouze v období vegetačního klidu, tedy od 1. října do 31. března kalendářního roku.

Odůvodnění:

Dne 19.10.2022 obdržel odbor životního prostředí Městského úřadu Nový Jičín žádost o vydání koordinovaného závazného stanoviska k výše uvedenému stavebnímu záměru, jehož investorem je město Nový Jičín a projektovou dokumentaci stavby zpracoval subjekt Projektční a inženýrská činnost Groman a spol., s.r.o., IČO 03692485, Studénka. Po vyhodnocení vlivu záměru na zájmy chráněné citovaným zákonem bylo zjištěno, že realizací záměru v zastavěném území sídla v souladu s předloženým návrhem bude změněna, nebude však snížena (negativně ovlivněna) přírodní a estetická hodnota krajinného rázu jako dochované přírodní, kulturní a historické charakteristiky daného místa a oblasti, ani nedojde k narušení harmonického měřítka a vztahů

v území, přestože je lokalita součástí přírodního parku Podbeskydí zřízeného pro mimořádné přírodní a krajinné hodnoty v roce 1994.


Vzhledem k tomu, že koordinované závazné stanovisko je vydáváno pro následné projednání věci podle stavebního zákona ve společném územním a stavebním řízení, je součástí závazného stanoviska orgánu ochrany přírody kromě vyhodnocení vlivu záměru na krajinný ráz v návaznosti na ustanovení § 8 odst. 6 zákona také souhlas k vydání povolení kácení dřevin rostoucích mimo les. Nepříznivé dotčení dalších zákonných zájmů v působnosti zdejšího orgánu ochrany přírody (mj. ekologicko-stabilizační funkce významných krajinných prvků, obecná druhová ochrana rostlin a živočichů včetně volně žijících ptáků, památných stromů, územního systému ekologické stability krajiny na lokální úrovni) se při respektování stanovené podmínky v souvislosti se záměrem nepředpokládá. Orgán ochrany přírody při posuzování věci vyhodnotil funkční a estetický význam dřevin navržených ke kácení a zároveň vyhodnotil závažnost důvodů ke kácení. Protože bez odstranění dřevin v místě stavby není možné záměr (v místě opěrné zdi) realizovat, byl udělen souhlas ke kácení dle vzneseného požadavku. Výjimečně v daném případě nebyla uložena povinnost provést ke kompenzaci vzniklé ekologické újmy náhradní výsadba podle § 9 odst. 1 zákona, protože je neúčelná. Pás náletových dřevin určených ke kácení se na daných pozemcích nachází v jejich okrajových částech a s ohledem na celkovou rozlohu souvislého porostu nezpůsobí zásah újmu, která by byla pro území neúnosná, a to ani na pozemcích parc. č. 1792/2, 1794, 1795 v k.ú. Žilina u Nového Jičína, které celé nebo částečně leží v lokálním biokoridoru vymezeném a schváleném platným územním plánem v rámci územního systému ekologické stability, jehož stupeň dosažené ekologické stability nebude nežádoucím způsobem snížen. Nepříznivé dotčení dalších zákonných zájmů v působnosti zdejšího orgánu ochrany přírody (mj. ekologicko-stabilizační funkce významných krajinných prvků, obecná druhová ochrana rostlin a živočichů včetně volně žijících ptáků, památných stromů, zachování přístupu do krajiny) se v souvislosti se záměrem nepředpokládá.

Správní orgán využil k posouzení věci a vyhodnocení vlivu záměru na přírodu a krajinu kromě předložených a doplněných podkladů a znalostí místních podmínek z vlastní správní činnosti následující materiály: ústřední seznam ochrany přírody se soupisem zvláště chráněných území a památných stromů, seznam evropsky významných lokalit a ptačích oblastí vyhlášených v rámci soustavy NATURA 2000, vymezení hranic přírodních parků, evidenci významných krajinných prvků (kartotéku a mapové podklady v měřítku 1:5000), ortofoto snímky z informačního systému městského úřadu s údaji o parcelách, územně analytické podklady ORP Nový Jičín s vyznačením územního systému ekologické stability a limitů v území.

Orgán ochrany přírody přezkoumal předloženou žádost ve smyslu ustanovení zákona o ochraně přírody a krajiny, jejichž posuzování zdejšímu správnímu orgánu přísluší, přičemž dospěl k závěru, že uskutečněním záměru nebudou ohroženy tímto zákonem chráněné veřejné zájmy podložené ustanovením § 58 odst. 1 zákona. Podmínka č. 1 závazného stanoviska provést kácení v období vegetačního klidu, kterým se rozumí období přirozeného útlumu fyziologických a ekologických funkcí dřevin, je podložena ustanovením § 5 vyhlášky č. 189/2013 Sb., o ochraně dřevin a povolování jejich kácení, ve znění pozdějších předpisů, a zajistí zároveň ochranu volně žijících ptáků v době hnízdění a vyvádění mláďat. Tato podmínka je uložena srovnatelně s obdobnými případy posuzovanými ve správním území zdejšího orgánu ochrany přírody při povolování kácení dřevin rostoucích mimo les nebo vydávání souhlasů ke kácení. Zásah do dřevin v období vegetace je akceptován pouze ve výjimečných případech, zpravidla při možném ohrožení bezpečnosti zdraví a životů osob nebo k eliminaci hrozící škody na majetku značného rozsahu, přičemž je nutné předchozí projednání změny závazného stanoviska a navazujícího rozhodnutí stavebního úřadu ve smyslu případného nezbytného posunutí termínu kácení v závislosti na vývoji počasí v daném ročním období s tím, že jsou akceptovatelné měsíce srpen a září, kdy je již ukončeno hnízdění ptactva.

Protože nebyly shledány důvody bránící vydání souhlasného závazného stanoviska, lze záměr z hlediska zájmů ochrany přírody a krajiny realizovat. Povolení ke kácení dřevin rostoucích mimo les vydává stavební úřad a je součástí výrokové části správního rozhodnutí navazujícího na toto závazné stanovisko.

Útvar: **Odbor životního prostředí** (referent **Mgr. Jiří Schindler**)

Číslo jednací:	MUNJ-114937/2022/OŽP-Schi	 nojvp22v015i4
Spis. značka:	S-MUNJ-22118/2022/OŽP	
Vyřizuje:	Mgr. Jiří Schindler	
Funkce:	lesní hospodářství (státní správa), myslivost	

Státní správa myslivosti

Závazná část:

Městský úřad Nový Jičín, odbor životního prostředí jako orgán státní správy myslivosti (dále jen správní orgán) věcně a místně příslušný podle § 61 odst. 1 písm. c) zákona č. 128/2000 Sb., o obcích, ve znění pozdějších předpisů (obecní zřízení) a § 60 zákona č. 449/2001 Sb. o myslivosti (dále jen zákon o myslivosti) ve znění pozdějších předpisů k výše uvedenému záměru sděluje, že výše uvedeným záměrem nebudou dotčeny zájmy stanovené zákonem o myslivosti.

Odůvodnění:

Předložená dokumentace neřeší honební pozemky, jelikož se jedná o pozemky zastavěného (zastavitelného) území.

Z hlediska zákona o myslivosti lze záměr realizovat.

Státní správa lesů

Závazná část:

Městský úřad Nový Jičín, odbor životního prostředí, jako orgán státní správy lesů, věcně a místně příslušný podle ustanovení § 61 odst. 1) písm. c) zákona č. 128/2000 Sb., o obcích (obecní zřízení) a podle § 48 odst. 2 písm. c) zákona č. 289/1995 Sb., o lesích a o změně a doplnění některých zákonů, v platném znění (dále jen lesní zákon) **vydává** podle ustanovení § 14 odst. 2 lesního zákona, **souhlas s vydáním společného povolení stavby** pro záměr „Chodníkové těleso, Žilina u Nového Jičína, úsek Pstruží Potok - Životice u NJ“ na pozemcích parc. č. 1831, 1830/1, 1324/2, 1792/2, 1794, 1795, 1359/2 v k.ú. Žilina u Nového Jičína; (dále jen záměr).


Odůvodnění:

Městský úřad Nový Jičín, odbor životního prostředí, jako orgán státní správy lesů posoudil žádost o vydání koordinovaného závazného stanoviska včetně projektové dokumentace a bylo zjištěno že záměr je umístěn ve vzdálenosti kratší jak 50 m vzdálenosti od lesních pozemků. Proto se správní orgán zabýval možným vlivem záměru na les a to možnost ovlivnění plnění funkcí lesa a možnosti ovlivnění trvalého hospodaření v něm.

Správní orgán využil k posouzení věci předloženou projektovou dokumentaci, ortofoto snímek z informačního systému městského úřadu s údaji o parcelách, územně analytické podklady s vyznačením lesních pozemků, ochranných pásem lesů a parcel dotčených záměrem.

Dle PD a ortofota bude stavba umístěna cca 44 m od lesního pozemků p.č. 1403/2/6 v k.ú. Žilina u NJ. Jedná se o pozemní stavbu chodníkového tělesa. Po posouzení charakteru a umístění stavby 45m od lesa správní orgán dospěl k závěru, že se nepředpokládá omezení plnění funkcí lesa ani trvalého hospodaření na lesním pozemku. Na základě výše uvedených podkladů a posouzení správní orgán vydal souhlasné závazné stanovisko .

Útvar: **Odbor životního prostředí** (referent **Ing. Eva Bártková**)

Číslo jednací:	MUNJ-118845/2022/OŽP-Bá	 nojvp22v01725
Spis. značka:	S-MUNJ-22118/2022/OŽP	
Vyřizuje:	Ing. Eva Bártková	
Funkce:	vedoucí odboru, odpadové hospodářství	

Městský úřad Nový Jičín, odbor životního prostředí (dále jen “městský úřad”), jako věcně a místně příslušný správní orgán podle § 61 odst. 1 písm. c) zákona č. 128/2000 Sb., o obcích (obecní zřízení), ve znění pozdějších předpisů, § 11 odst. 1 zákona č. 500/2004 Sb., správní řád, ve znění

pozdějších předpisů (dále jen „správní řád“), § 146, odst. 3, písm. a) zákona č. 541/2020 Sb., o odpadech, ve znění pozdějších předpisů (dále jen „zákon o odpadech“), na základě žádosti ze dne 19.10.2022 sděluje, že pro účel:


nová stavba

závazné stanovisko z hlediska odpadového hospodářství nevydává.

Odůvodnění :

Městský úřad vydává závazné stanovisko v souladu s § 146 odst. 3, písm. b) zákona o odpadech z hlediska nakládání s odpady nebo vedlejšími produkty k terénním úpravám a k odstranění stavby podléhající ohlášení nebo povolení podle stavebního zákona. Předložená dokumentace řeší novou stavbu.

Útvar: **Odbor územního plánování a stavebního řádu** (referent **Bc. Eva Slováčková**)

Číslo jednací:	MUNJ-114159/2022/ÚPSŘ-SI	 nojivp22v0158l
Spis. značka:	S-MUNJ-22118/2022/OŽP	
Vyřizuje:	Bc. Eva Slováčková	
Funkce:	územní a stavební řízení, památková péče	

Závazná část:

Městský úřad Nový Jičín, odbor územního plánování a stavebního řádu, oddělení stavební úřad, jako příslušný orgán státní památkové péče podle ustanovení § 29 odst. 2 písm. b) zákona č. 20/1987 Sb., o státní památkové péči, ve znění pozdějších předpisů (dále jen „zákon o státní památkové péči“) a podle ustanovení § 10 a § 11 odst. 1 písm. b) zákona č. 500/2004 Sb., správní řád, ve znění pozdějších předpisů (dále jen „správní řád“) sděluje, že výše uvedenou stavbou nebudou dotčeny zájmy památkové péče.

Odůvodnění:

Orgán státní památkové péče není dotčeným orgánem, neboť předložený záměr se nenachází v městské památkové rezervaci, ani jejím ochranném pásmu a nejedná se o práce prováděné na kulturní památce. Na základě těchto skutečností nebude závazné stanovisko vydáváno.

Zároveň upozorňujeme na skutečnost, že podle § 22 odst. 2 zákona o státní památkové péči má-li se provádět stavební činnost na území s archeologickými nálezy, jsou stavebníci již od doby přípravy stavby povinni tento záměr oznámit Archeologickému ústavu AV ČR, Praha a umožnit jemu nebo oprávněné organizaci provést na dotčeném území záchranný archeologický výzkum. Z hlediska zákona o státní památkové péči lze záměr realizovat.

Útvar: **Odbor dopravy** (referent **Bc. Tomáš Hodslavský**)

Číslo jednací:	MUNJ-114662/2022/OD-Hod	 nojivp22v015e7
Spis. značka:	S-MUNJ-22118/2022/OŽP	
Vyřizuje:	Bc. Tomáš Hodslavský	
Funkce:	silniční hospodářství	

Závazná část :

Městský úřad Nový Jičín, odbor dopravy, příslušný dle ust. § 40 odst. 4 písm. d) zákona č. 13/1997 Sb., o pozemních komunikacích, ve znění pozdějších předpisů (dále jen zákon o pozemních komunikacích), jako obecní úřad obce s rozšířenou působností v souladu s ust. § 149 odst. 1 zákona č. 500/2004 Sb., správní řád, ve znění pozdějších předpisů (dále jen správní řád), nemá pro účel společného povolení stavby k záměru „**Chodníkové těleso, Žilina u Nového Jičína, úsek Pstruží Potok - Životice u NJ**“, podél silnice III/4832 na pozemcích parcela č. 1831, 1830/1, 1324/2, 1792/2, 1794, 1795 a 1359/2 v k.ú. Žilina u Nového Jičína, připomínka a za dodržení zákona o pozemních komunikacích, vydává k předloženému záměru

souhlasné závazné stanovisko

Odůvodnění:

Podle ust. § 40 odst. 4 písm. d) zákona o pozemních komunikacích, obecní úřad obce s rozšířenou působností uplatňuje stanovisko k územním plánům a regulačním plánům a závazné stanovisko v územním řízení, pokud není příslušné Ministerstvo dopravy nebo Krajský úřad. V daném případě bylo dne 19.10.2022 žadatelem Projekční a inženýrská činnost Groman a spol., s.r.o., Bezručova 879, 742 13 STUDÉNKA, požádáno o stanovisko ke společné povolení stavby k záměru „**Chodníkové těleso, Žilina u Nového Jičína, úsek Pstruží Potok - Životice u NJ**“, podél silnice III/4832 na pozemcích parcela č. 1831, 1830/1, 1324/2, 1792/2, 1794, 1795 a 1359/2 v k.ú. Žilina u Nového Jičína.


Záměr byl posuzován z hlediska souladu se zákonem o pozemních komunikacích a vyhláškou č. 104/1997 Sb., kterou se provádí zákon o pozemních komunikacích. Při plánování a při samotné realizaci stavby je nutno **dodržet zákon č. 13/1997 Sb., o pozemních komunikacích, ve znění pozdějších předpisů**. Městský úřad Nový Jičín, odbor územního plánování a stavebního řádu, je v konkrétním případě jako speciální stavební úřad příslušný dle ust. § 40 odst. 4 písm. a) zákona o pozemních komunikacích, ve znění pozdějších předpisů.

Z předložené žádosti a projektové dokumentace vyplývá, že záměr akce předpokládá výstavbu nového chodníkového tělesa podél silnice III/4832. V daném případě se tedy neuplatní postup dle ust. § 10 zákona o pozemních komunikacích o připojování pozemních komunikací.

Při stavbě dojde k dotčení silničního pozemku silnice III/4832 a proto upozorňujeme na postup podle § 24 zákona o pozemních komunikacích (omezení obecného užívání uzavírkami a objíždkami) a § 25 zákona o pozemních komunikacích (zvláštní užívání). V případě dotčení silnice III/4832 je ve věci zvláštního užívání a omezení obecného užívání uzavírkou či objíždkou dle ust. § 40 odst. 4 písm. a) zákona o pozemních komunikacích příslušným silničním správním úřadem vydávajícím povolení zvláštního užívání a uzavírky Městský úřad Nový Jičín, odbor dopravy. V případě dotčení místních komunikací (tedy i chodníkového tělesa) je ve věci zvláštního užívání a omezení obecného užívání uzavírkou či objíždkou dle ust. § 40 odst. 5 písm. b) zákona o pozemních komunikacích příslušným silničním správním úřadem vydávajícím povolení zvláštního užívání a uzavírky rovněž Městský úřad Nový Jičín, odbor dopravy. O příslušné povolení požádá příslušný silniční správní úřad žadatel. Povolení zvláštního užívání je podmíněno souhlasem vlastníka komunikace. Majetkovým správcem silnice III/4832 je Správa silnic Moravskoslezského kraje, příspěvková organizace, středisko Nový Jičín. Vlastníkem místních komunikací je město Nový Jičín. V případě, že by mohlo dojít k ovlivnění bezpečnosti nebo plynulosti silničního provozu je podmíněno také souhlasem dotčeného orgánu, kterým je Policie ČR, Krajské ředitelství Policie ČR Moravskoslezského kraje, Dopravní inspektorát Nový Jičín. Podmínky stanovené vlastníkem komunikace a dotčeným orgánem musí být splněny.

Městský úřad Nový Jičín, odbor dopravy, jako obecní úřad obce s rozšířenou působností, příslušný dle ust. § 124 odst. 6 zákona č. 361/2000 Sb., o provozu na pozemních komunikacích a o změnách některých zákonů, ve znění pozdějších předpisů (dále jen zákon o silničním provozu), v souladu s ust. § 77 odst. 1 písm. c) zákona o silničním provozu a dle vyhlášky č. 294/2015 Sb., kterou se provádějí pravidla provozu na pozemních komunikacích, je oprávněn ke stanovení místní a přechodné úpravy provozu na silnici II. a III. třídy, místní komunikaci a veřejně přístupné účelové komunikaci. O stanovení místní a přechodné úpravy provozu, v případě potřeby instalace dopravního značení, je povinen zdejší Městský úřad Nový Jičín, odbor dopravy, požádat žadatel.

V případě, že bude chodník samostatnou komunikací, rozhodne po realizaci stavby příslušný silniční správní úřad, Městský úřad Nový Jičín, odbor dopravy, na žádost vlastníka v souladu s ust. § 3 zákona o pozemních komunikacích o zařazení pozemní komunikace do kategorie a třídy. Záměr lze realizovat.

Číslo jednací:	MUNJ-115350/2022/ÚPSŘ-Tr	 nojivp22v015mx
Spis. značka:	S-MUNJ-22118/2022/OŽP	
Vyřizuje:	Mgr. Gabriela Traburová	
Funkce:	územní plány, územně analytické podklady	

Závazná část :

Městský úřad Nový Jičín, odbor územního plánování a stavebního řádu, jako příslušný orgán územního plánování (dále jen „úřad územního plánování“) podle ustanovení § 6 odst. 1 písm. e) zákona č. 183/2006 Sb., o územním plánování a stavebním řádu (dále jen „stavební zákon“) a podle ustanovení § 10 a § 11 odst. 1 písm. b) zákona č. 500/2004 Sb., správní řád, ve znění pozdějších předpisů (dále jen „správní řád“), vydává k záměru „**Chodníkové těleso, Žilina u Nového Jičína, úsek Pstruží Potok - Životice u NJ**“ podle ustanovení § 96b stavebního zákona a ve smyslu ustanovení § 149 správního řádu toto závazné stanovisko.

Záměr je přípustný.

Odůvodnění:

Městský úřad Nový Jičín obdržel dne 19. 10. 2022 žádost žadatele Města Nový Jičín o vydání koordinovaného závazného stanoviska, jehož součástí je i závazné stanovisko úřadu územního plánování k záměru „**Chodníkové těleso, Žilina u Nového Jičína, úsek Pstruží Potok - Životice u NJ**“ umístěnému na parcele č. 1831, 1830/1, 1324/2, 1792/2, 1794, 1795, 1359/2 v k. ú. Žilina u Nového Jičína.

Při vydání závazného stanoviska vycházel úřad územního plánování z následujících podkladů předložených žadatelem - projektová dokumentace z 10/2022 vypracovaná Ing. Michalem Šigutem (Projekční a inženýrská činnost Groman a spol., s. r. o.) obsahující průvodní zprávu, souhrnnou technickou zprávu, situační výkresy aj.

Jedná se o stavbu chodníku, který bude umístěn v ploše stávajícího uličního prostoru, ve kterém se nachází stávající silnice III/4832, místní komunikace a přidružená zeleň k silnici. Účelem užívání stavby je doprava pro pěší (výstavba nových chodníkových těles) a odvodnění (svedení dešťové vody do recipientů).

Základní parametry stavby:

100 SO-01 Chodníkové těleso

- délka: 592,40m
- šířka: 1,55m (1,40m dlažba + 0,15m silniční obruba)

Výška silniční obruby oproti komunikaci bude 120-150mm. Příčný sklon chodníku směrem ke komunikaci je v celé délce 2 %. Podélný sklon je proměnný (viz. výkres podélného profilu chodníkového tělesa).

200 SO-02 Opěrné zdi

Parametry opěrných zdí:

- Opěrná stěna (staničení 84.40m-202.60m)
 - délka opěrné zdi: 118.20m
 - výška opěrné zdi nad terénem/základovou patkou: 1,70/1,90m
- Zemní opěrná stěna (staničení 202.60m-266.00m)
 - délka opěrné zdi: 63,40 m
 - šířka zdi: 0,30 m (beton - v místě dříku)
 - výška opěrné zdi nad základovou patkou: 0,80m
- Zemní opěrná stěna (staničení 272.0m-553,72m)
 - délka opěrné zdi: 281,72 m
 - šířka zdi: 0,30 m (beton - v místě dříku)
 - výška opěrné zdi nad základovou patkou: 0,90-1,20m

300 SO-03 Účelové odvodnění

- Úsek 1: DN400 - vyústění objekt – Šk6: délka 195.65m
- Úsek 2: DN400 – Šk7 (napojení na stáv. trubní propust DN500)- Šk11: délka 111.00m
- Úsek 3: DN400 – Šk12 (napojení na stáv. trubní propust DN500)- Šk13: délka 38.50m
- Úsek 4: DN400 – Šk14 (napojení na stáv. trubní propust DN500) – Šk16: délka 52.00m

Záměrem je dotčena parcela č. 1831, 1830/1, 1324/2, 1792/2, 1794, 1795, 1359/2, k. ú. Žilina u Nového Jičína.

Kromě podkladů předložených žadatelem vycházel odbor územního plánování a stavebního řádu, jako orgán územního plánování z

- Politiky územního rozvoje České republiky (dále jen „PÚR“), ve znění Aktualizace č. 1 schválené usnesením vlády České republiky č. 276 dne 15. 4. 2015, ve znění Aktualizace č. 2 a 3 schválené usnesením vlády České republiky č. 629 a 630 dne 2. 9. 2019, ve znění Aktualizace č. 5 schválené usnesením vlády České republiky č. 833 dne 17. 8. 2020 a nakonec ve znění Aktualizace č. 4 schválené usnesením vlády České republiky č. 618 dne 12. 7. 2021
- Zásad územního rozvoje Moravskoslezského kraje (dále jen „ZÚR MSK“), ve znění Aktualizace č. 1 vydané Zastupitelstvem Moravskoslezského kraje dne 13. 9. 2018 usnesením č. 9/957 s nabytím účinnosti dne 21. 11. 2018, ve znění Aktualizace č. 5 vydané Zastupitelstvem Moravskoslezského kraje dne 17. 6. 2021 usnesením č. 4/375 s nabytím účinnosti dne 31. 7. 2021, ve znění Aktualizace č. 3 a 4 vydané Zastupitelstvem Moravskoslezského kraje dne 16. 3. 2022 usnesením č. 7/697 a 7/696 s nabytím účinnosti dne 16. 4. 2022, ve znění Aktualizace č. 2a, vydané Zastupitelstvem Moravskoslezského kraje dne 16. 6. 2022 usnesením č. 8/834 s nabytím účinnosti dne 16. 8. 2022, a nakonec ve znění Aktualizace č. 2b vydané Zastupitelstvem Moravskoslezského kraje dne 15. 9. 2022 usnesením č. 9/942 s nabytím účinnosti dne 11. 10. 2022
- Územního plánu Nový Jičín (dále jen „ÚP“), který byl vydán formou opatření obecné povahy (dále jen OOP) pod č. j. 60793/2009 usnesením Zastupitelstva města Nový Jičín č. 13/20/2009 na jeho 20. zasedání konaném dne 10. 9. 2009 (účinný od 1. 10. 2009), který byl změněn změnou č. 1 vydanou formou OOP usnesením Zastupitelstva města Nový Jičín č. j. 12/14/2012 na jeho 14. zasedání konaném dne 17. 9. 2012 (účinnost od 16. 10. 2012), změněn změnou č. 2 vydanou formou OOP č. j. 86362/2012 usnesením Zastupitelstva města Nový Jičín na jeho zasedání konaném dne 17. 12. 2012 (účinnost od 18. 1. 2013) a změněn změnou č. 3 vydanou formou OOP č. j. 43328/2015 usnesením Zastupitelstva města Nový Jičín na jeho zasedání konaném dne 11. 6. 2015 (účinnost od 22. 7. 2015), dále změnou č. 4 vydanou formou OOP č. j. 79071/2016 usnesením Zastupitelstva města Nový Jičín na zasedání konaném dne 10. 11. 2016 (účinnost od 30. 11. 2016), změnou č. 5 vydanou formou OOP pod č. j. 65476/2019 usnesením Zastupitelstva města Nový Jičín č. 110/Z5/2019 na jeho 5. zasedání konaném dne 5. 9. 2019 (účinnost od 10. 10. 2019) a změnou č. 6 vydanou formou OOP pod č. j. 99133/2021 usnesením Zastupitelstva města Nový Jičín 396/Z17/2021 na jeho 17. zasedání konaném dne 13. 9. 2021 (účinnost od 11. 11. 2021)
- územně analytických podkladů.

Úřad územního plánování posoudil podle § 96b odst. 1 stavebního zákona záměr a shledal, že vyvolává změnu v území. Přezkoumal záměr podle § 96b odst. 3 stavebního zákona, zda je přípustný z hlediska souladu s politikou územního rozvoje a územně plánovací dokumentací a z hlediska uplatňování cílů a úkolů územního plánování, či nikoliv.

Z hlediska PÚR je plánovaný záměr dotčen koridorem pro záměr produktovodu republikového významu s ozn. DV3 (Koridor pro prodloužení produktovodu v úseku Loukov–Sedlnice a Sedlnice–letišť Mošnov). Koridor je dále řešen v ZÚR.

Z hlediska ZÚR je plánovaný záměr dotčen koridorem produktovodu s ozn. PR1, který je vymezen jako veřejně prospěšná stavba. Územní plán má tento záměr upřesněn, přičemž navržená trasa produktovodu v určitém úseku předložený záměr protíná. Lze však konstatovat, že umístění záměru neznemožní budoucí realizaci předmětného produktovodu.

Z hlediska Územního plánu Nový Jičín jsou pozemky dotčené záměrem v k. ú. Žilina u Nového Jičína součástí zastavěného území a jsou začleněny do následujících ploch s rozdílným způsobem využití:

- parc. č. 1831 – DS - dopravní infrastruktura - silniční
- parc. č. 1324/2 (část dotčená záměrem) – VV - vodní plochy a vodní toky

- parc. č. 1324/2, 1359/2 a část parcely č. 1792/2 – BV - bydlení individuální – venkovské
- parc. č. 1794, 1795 a část parcely 1792/2 – SES - zeleň - přírodního charakteru - součást územního systému ekologické stability

Ve všech těchto plochách s rozdílným způsobem využití lze připustit nezbytnou veřejnou a obslužnou dopravní a technickou infrastrukturu, v ploše SES však pouze tehdy, je-li prokázán její nezbytný společenský význam. Lze konstatovat, že chodník podél silnice III/4832 z hlediska bezpečnosti tuto podmínku splňuje. Současně je záměrem naplněn obecný rámec koncepce dopravní infrastruktury z kapitoly I.A.e1), kde je konstatováno: „Pro bezkolizní pohyb chodců budou dobudovány chodníky podél silničních průtahů a významných místních komunikací“. Záměr chodníkového tělesa a související technické infrastruktury je na základě výše uvedeného **v souladu s ÚP Nový Jičín, ve znění Změny č. 1 – 6.**

Při posouzení souladu s cíli a úkoly územního plánování dle ust. § 18 a § 19 stavebního zákona lze konstatovat, že záměr nemá vliv na stávající charakter zástavby a nemá negativní vliv na udržitelný rozvoj území. Úřad územního plánování zkoordinoval veřejné i soukromé záměry změn v území a vzhledem k nástrojům, cílům a úkolům územního plánování se záměrem souhlasí.

Závazné stanovisko platí 2 roky ode dne vydání.

Závazné stanovisko nepozbývá platnosti,

- a) bylo-li na základě žádosti podané v době jeho platnosti vydáno územní rozhodnutí, společné povolení nebo jiné obdobné rozhodnutí podle jiného zákona a toto rozhodnutí nabylo právní moci,
- b) byla-li na základě návrhu veřejnoprávní smlouvy nahrazující územní rozhodnutí nebo společné povolení podaného v době jeho platnosti uzavřena veřejnoprávní smlouva a tato veřejnoprávní smlouva nabyla účinnosti, nebo
- c) nabyli-li právních účinků územní souhlas nebo společný územní souhlas anebo souhlas s provedením ohlášeného stavebního záměru vydaný k oznámení stavebního záměru učiněného v době platnosti závazného stanoviska.

Poučení:

Závazné stanovisko je dle § 149 zákona č. 500/2004 Sb., správní řád, úkon učiněný dotčeným správním orgánem na základě zákona, jehož obsah je závazný pro výrokovou část rozhodnutí správního orgánu. Závazné stanovisko lze přezkoumat v odvolacím řízení proti rozhodnutí, které bude tímto závazným stanoviskem podmíněno. Jestliže odvolání směřuje proti obsahu závazného stanoviska, vyžádá odvolací správní orgán potvrzení nebo změnu závazného stanoviska od správního orgánu nadřízeného správnímu orgánu příslušnému k vydání závazného stanoviska.

Ing. Eva Bártková
vedoucí odboru životního prostředí